

СТАНДАРДИЗАЦИЈА ПОДАТАКА ЗА ПОТРЕБЕ ИЗРАДЕ ПЛАНСКИХ ДОКУМЕНАТА

Радна група за приказивање и стандардизацију података за израду
планских докумената

Дивчибаре 15 -17 октобар 2009.год.

www.rapp.gov.rs

РЕПУБЛИЧКА АГЕНЦИЈА ЗА ПРОСТОРНО ПЛАНИРАЊЕ РЕПУБЛИКЕ СРБИЈЕ

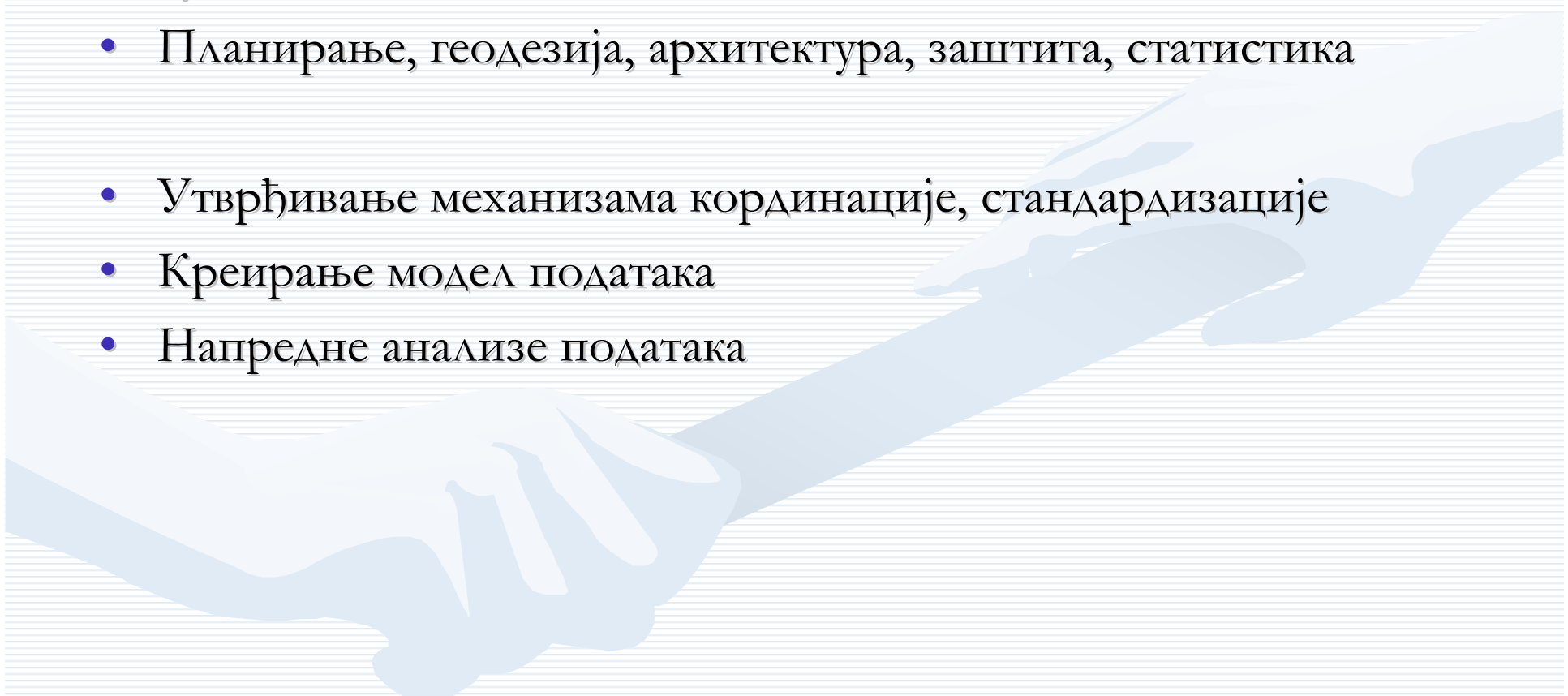
- Основана је у циљу обезбеђења услова за ефикасно спровођење и унапређење политике планирања и уређења простора у Републици Србији
- Припрема, координира и прати израду ППРС, РПП, ПППН, као и програма имплементације планова
- Пружа стручну помоћ у изради планова
- Припрема и реализује програме едукације за потребе израде докумената просторног планирања
- Успостављање јединственог система показатеља за просторно планирање у складу са системом ESPON
- Води регистар просторних планова за територију Републике Србије

ПОСТОЈЕЋИ ЗАКОНСКИ ОКВИР

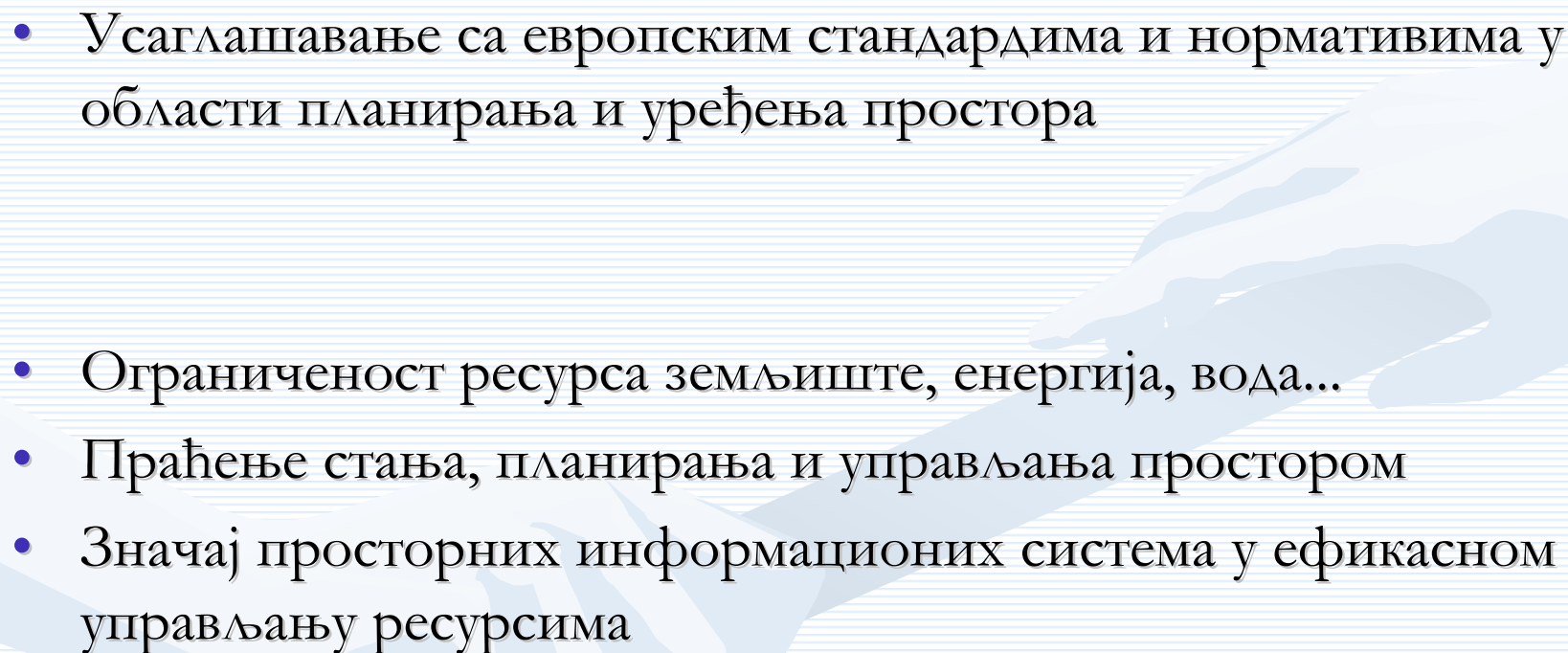
- Закон о планирању и изградњи (СГ РС број 72/09)
- Закон о државном премеру и катастру (СГ РС број 72/09)
- Препозната је потреба за формирање мултидисциплинарне Радне групе на нивоу РАПП
- Друге организације и институције на нивоу државе задужене за вођење и одржавање података о простору (посебно РГЗ)
- Помоћ у успостављању стандарда, правила, усклађивања једнообразног приказивања података у просторно планским документима

РАДНА ГРУПА

- Сачињена од стручњака из институција на нивоу државе које су надлежне за послове из ове области
- Планирање, геодезија, архитектура, заштита, статистика
- Утврђивање механизма координације, стандардизације
- Креирање модел података
- Напредне анализе података



ПОТРЕБЕ И ОГРАНИЧЕЊА

- Начела одрживог развоја
 - Равномеран регионалан развој
 - Усаглашавање са европским стандардима и нормативима у области планирања и уређења простора
 - Ограниченост ресурса земљиште, енергија, вода...
 - Праћење стања, планирања и управљања простором
 - Значај просторних информационих система у ефикасном управљању ресурсима
- 

ЕУ ФОРМУЛИШЕ СВОЈЕ ПОЛИТИКЕ У ПРАВЦУ ЈАЧАЊА ТЕРИТОРИЈАЛНЕ КОХЕЗИЈЕ

- Просторно праћење података настало као превасходно потреба у сфери остваривања политике животне средине
- ЕУ покренула иницијативу за развој инфраструктуре просторних информација и законски је уобличио у Директиви 2007/2/ЕК INSPIRE- Infrastructure for Spatial Information in Europe

УСПОСТАВЉАЊЕ ИНФРАСТРУКТУРЕ ПРОСТОРНИХ ПОДАТАКА

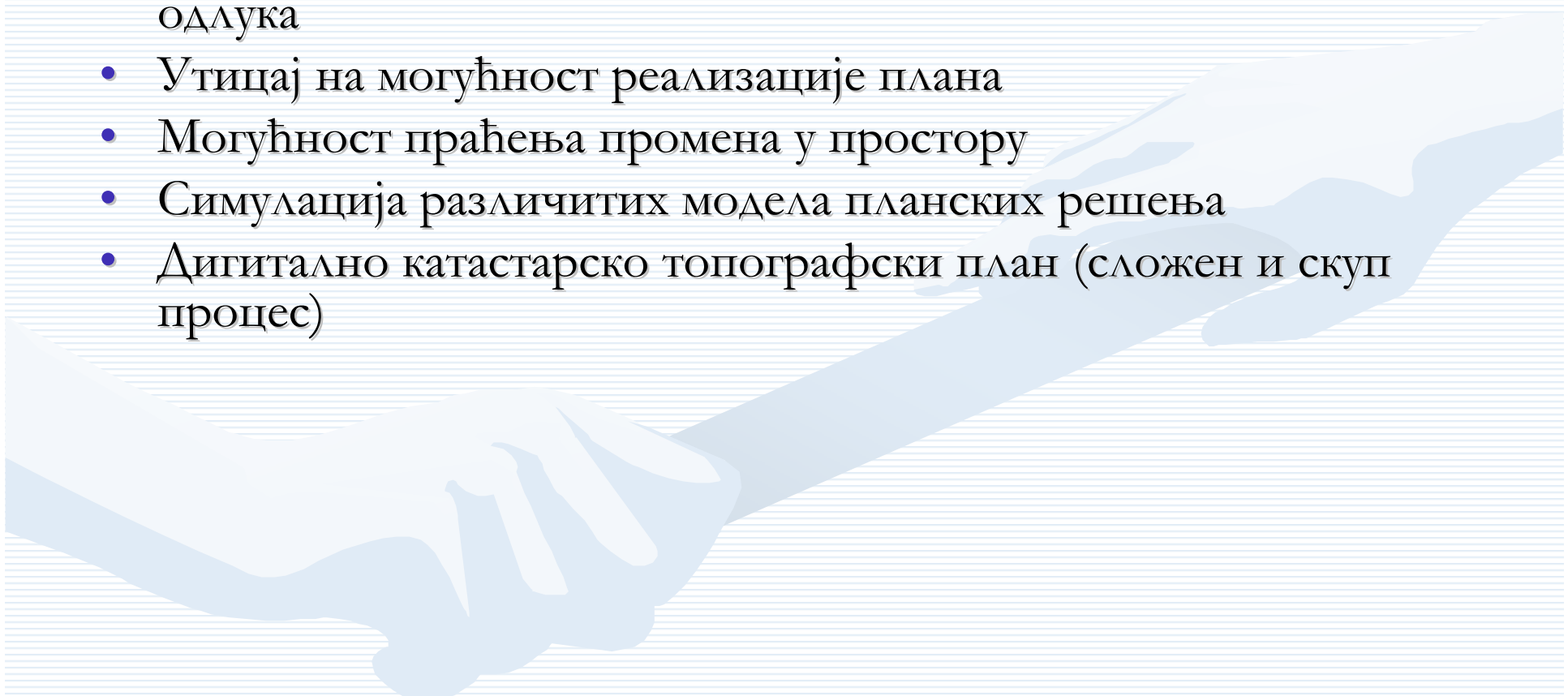
- **Законом о државном премеру и катастру**, предвиђена је израда НИГП –национална инфраструктура геопросторних података која представља стратегију, технологију, правила, стандарде и људске ресурсе који су потребни за обраду, чување, приступ, размену и оптимално кориштење геопросторних података РС.
- НИГП је од општег интереса за РС.
- РГЗ-у поверено је учешће у оснивању и одржавању НИГП.
- Субјекти НИГП-а су органи државне управе, органи локалне самоуправе, ЈП, правна лица којима је поверено управљање геоподацима, правна лица која користе податке и сервисе обухваћене НИГП-ом.
- Субјекти НИГП-а су дужни да обезбеде описе скупова геоподатака и сервиса у облику метаподатака

ПЛАНСКА РЕШЕЊА

- Могућности реализације планом датих решења у простору у непосредној су вези са тачношћу података са којима се располаже у процесу планирања и доношења плана
- **Законом о планирању и изградњи** дефинисано је да се графички део плана израђује се на овереном катастарско-топографском плану, односно овереном топографском плану, односно овереном катастарском плану, може се израђивати и на ажурним геореференцираним ортофото пологама.

ЗНАЧАЈ АЖУРНИХ КАТАСТАРСКО – ТОПОГРАФСКИХ ПОДЛОГА

- Примена ИКТ у процесу планирања
- Тачност података и њихов утицај на доношење исправних одлука
- Утицај на могућност реализације плана
- Могућност праћења промена у простору
- Симулација различитих модела планских решења
- Дигитално катастарско топографски план (сложен и скуп процес)



ХВАЛА НА ПАЖЊИ!

www.rapp.gov.rs

